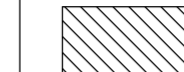
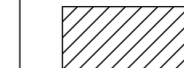




-  ATE "A" - VALORE ECCEZIONALE
-  ATE "B" - VALORE RILEVANTE
-  ATE "C" - VALORE DISTINGUIBILE
-  ATE "D" - VALORE RELATIVO



**COMUNE DI CANOSA DI PUGLIA (BA)**  
**Piano Urbanistico Territoriale Tematico/Paesaggio**  
Regione Puglia  
(D.G.R. n.1748/15.12.2000)  
**"PRIMI ADEMPIMENTI PER L'ATTUAZIONE DEL PIANO"**  
Titolo V - art.5.05

PERIMTRAZIONE DEI "TERRITORI COSTRUITI" E RIPORTO  
DEGLI AMBITI TERRITORIALI ESTESI SU CARTOGRAFIA COMUNALE

**TAV. 8** scala 1:5.000